

Чертеж координат поворотных точек границы образуемого :695/чз/4

63:31:0404002
 Аренда ООО Аэрокомплекс "Конезавод "Самарский"
 Сергеевского района Самарской области

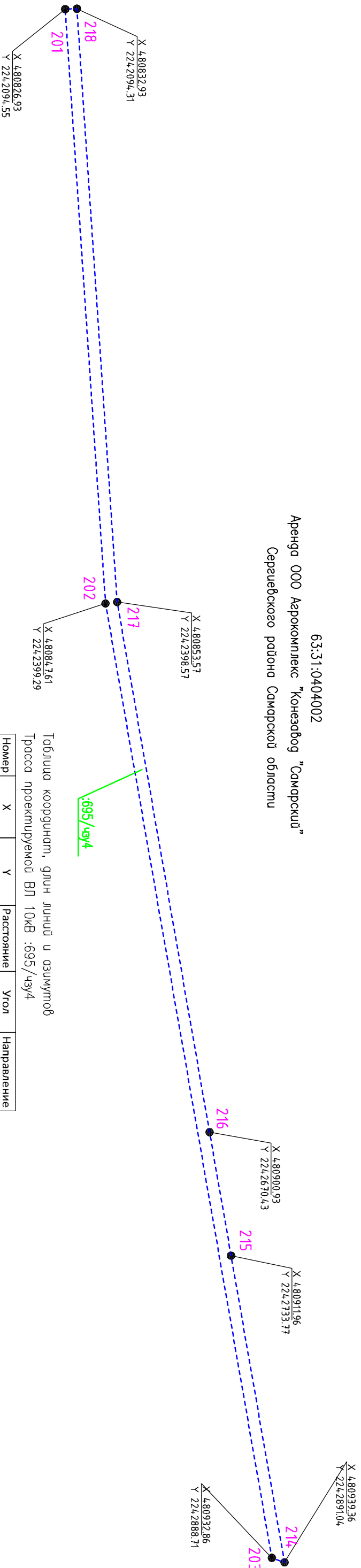


Таблица координат, длин линий и азимутов
 Трасса проектируемой ВЛ 10кВ :695/чз/4

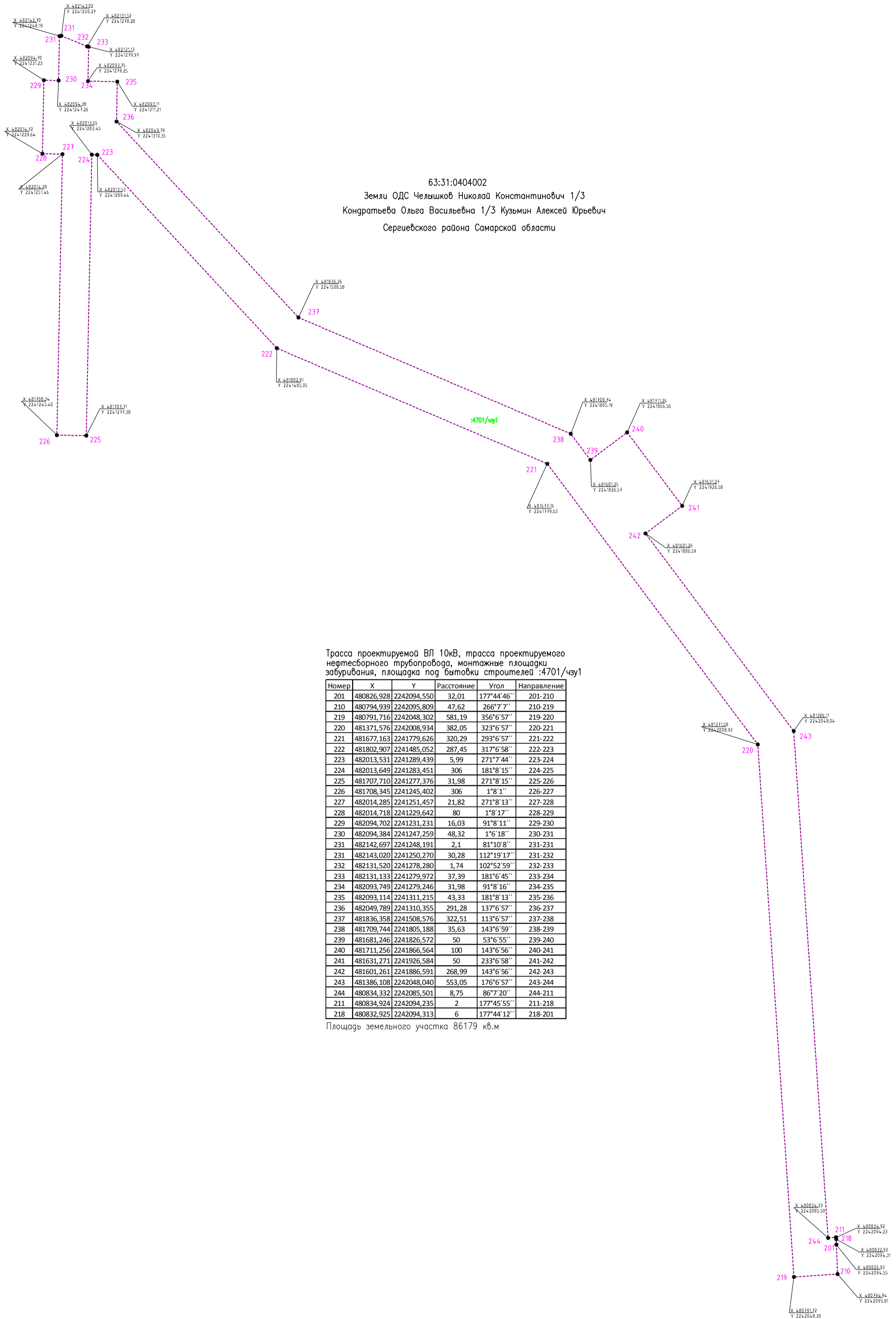
Номер	X	Y	Расстояние	Угол	Направление
201	480826,928	2242094,550	305,44	86°7'6"	201-202
202	480847,605	2242399,291	496,79	80°7'5"	202-203
203	480932,863	2242888,711	6,9	19°41'44"	203-214
214	480939,358	2242891,036	159,63	260°7'5"	214-215
215	480911,963	2242733,774	64,3	260°7'5"	215-216
216	480900,928	2242670,427	275,95	260°7'5"	216-217
217	480853,570	2242398,571	304,96	266°7'5"	217-218
218	480832,925	2242094,313	6	177°44'12"	218-201

Площадь земельного участка 4821 кв.м

Инв.№ подл.		Подпись и дата		Взамен инв.№		Согласовано	

Сельское поселение Сергеевск Сергеевского района Самарской области		Обустройство Михайловского нефтяного месторождения	
048/18-ПМТ-Том 3		Заказчик АО «Самаринвестнефть»	
Разработчик Майорова	03.19	Страница	Лист
Проверил Уварова	03.19	П	37
Нач. отдела Костылев	03.19	Чертеж координат поворотных точек границы образуемого :695/чз/4	
Гл. спец. земли Спорыш	03.19	ООО НПФ "Нефтехпроект"	
ГИП Щаев	03.19	Формат А3	

1:2000



63:31:0404002
 Земли ОДС Челышков Николай Константинович 1/3
 Кондратьева Ольга Васильевна 1/3 Кузьмин Алексей Юрьевич
 Сергиевского района Самарской области

Трасса проектируемой ВЛ 10кВ, трасса проектируемого
 нефтесборного трубопровода, монтажные площадки
 забурирования, площадка под бытовки строителей :4701/чз1

Номер	X	Y	Расстояние	Угол	Направление
201	480826,928	2242094,550	32,01	177°44'46"	201-210
210	480794,939	2242095,809	47,62	266°7'7"	210-219
219	480791,716	2242048,302	581,19	356°6'57"	219-220
220	481371,576	2242008,934	382,05	323°6'57"	220-221
221	481677,163	2241779,626	320,29	293°6'57"	221-222
222	481802,907	2241485,052	287,45	317°6'58"	222-223
223	482013,531	2241289,439	5,99	271°7'44"	223-224
224	482013,649	2241283,451	306	181°8'15"	224-225
225	481707,710	2241277,376	31,98	271°8'15"	225-226
226	481708,345	2241245,402	306	1°8'1"	226-227
227	482014,285	2241251,457	21,82	271°8'13"	227-228
228	482014,718	2241229,642	80	1°8'17"	228-229
229	482094,702	2241231,231	16,03	91°8'11"	229-230
230	482094,384	2241247,259	48,32	1°6'18"	230-231
231	482142,697	2241248,191	2,1	81°10'8"	231-231
231	482143,020	2241250,270	30,28	112°19'17"	231-232
232	482131,520	2241278,280	1,74	102°52'59"	232-233
233	482131,133	2241279,972	37,39	181°6'45"	233-234
234	482093,749	2241279,246	31,98	91°8'16"	234-235
235	482093,114	2241311,215	43,33	181°8'13"	235-236
236	482049,789	2241310,355	291,28	137°6'57"	236-237
237	481836,358	2241508,576	322,51	113°6'57"	237-238
238	481709,744	2241805,188	35,63	143°6'59"	238-239
239	481681,246	2241826,572	50	53°6'55"	239-240
240	481711,256	2241866,564	100	143°6'56"	240-241
241	481631,271	2241926,584	50	233°6'58"	241-242
242	481601,261	2241886,591	268,99	143°6'56"	242-243
243	481386,108	2242048,040	553,05	176°6'57"	243-244
244	480834,332	2242085,501	8,75	86°7'20"	244-211
211	480834,924	2242094,235	2	177°45'55"	211-218
218	480832,925	2242094,313	6	177°44'12"	218-201

Площадь земельного участка 86179 кв.м

1:2000

Каликинский сельсовет Александровский район Оренбургской области		017/17-ПМТ-Том3		
		Обустройство Александровского месторождения. 1 этап		
Разработал	Майорова	09.18	Стация	Лист
Проверил	Уварова	09.18	п	38
Нач.отдела	Костылев	09.18	Листов	
Гл.спец.земл.	Спорыш	09.18	Заказчик ООО «ГЕОПРОГРЕСС»	
ГИП	Ерофеев	09.18	Чертеж координат поворотных точек границ образуемого :4701/чз1	
				ООО НПФ "Нефтемехпроект"

Формат А2

Согласовано	
Взамен инв.№	
Подпись и дата	
Инв.№ подл.	

Чертеж координат поворотных точек границ образуемого :ЗУ1(6)

63:31:0402002, 63:31:0403004
 Земли Администрации сельское поселение Сергиевск
 Сергиевского района Самарской области

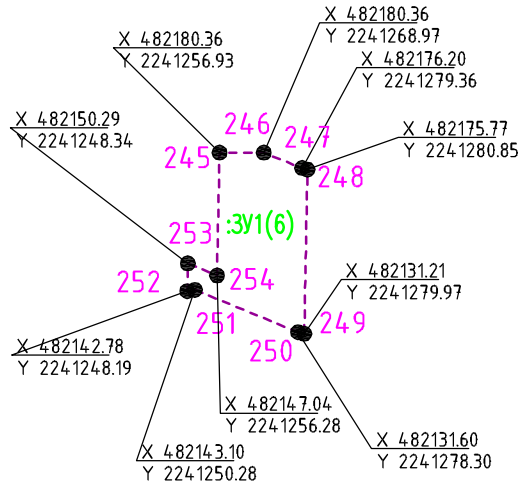


Таблица координат, длин линий и азимутов
 Трасса проектируемой ВЛ 10кВ
 трасса проектируемого нефтесборного трубопровода :ЗУ1(6)

Номер	X	Y	Расстояние	Угол	Направление
245	482180,360	2241256,926	12,05	90°0'0''	245-246
246	482180,360	2241268,975	11,19	111°48'11''	246-247
247	482176,204	2241279,364	1,54	106°10'10''	247-248
248	482175,774	2241280,847	44,57	181°7'25''	248-249
249	482131,215	2241279,973	1,71	282°53'30''	249-250
250	482131,597	2241278,304	30,29	292°19'12''	250-251
251	482143,102	2241250,280	2,11	261°11'53''	251-252
252	482142,779	2241248,194	7,51	1°6'20''	252-253
253	482150,291	2241248,339	8,58	112°15'32''	253-254
254	482147,042	2241256,277	33,32	1°6'57''	254-245

Площадь земельного участка 1093 кв.м

Инв.№ подл.	Подпись и дата	Взам. инв.№		1:2000									
		Сельское поселение Сергиевск Сергиевского района Самарской области		048/18-ПМТ-Том3									
Инв.№ подл.	Подпись и дата	Разработал	Майорова		03.19	Заказчик АО «Самараинвестнефть»	Стадия	Лист	Листов				
							П	39					
										Нач.отдела	Костылев		03.19
ГИП	Щаев		03.19	Чертеж координат поворотных точек границ образуемого :ЗУ1(6)	ООО НПФ "Нефтемехпроект"								